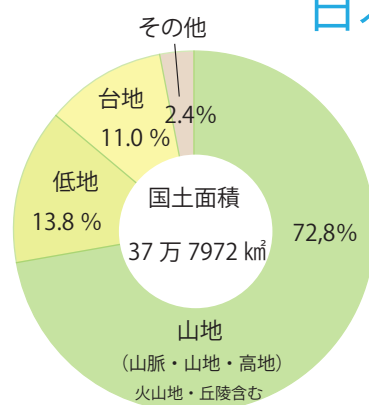


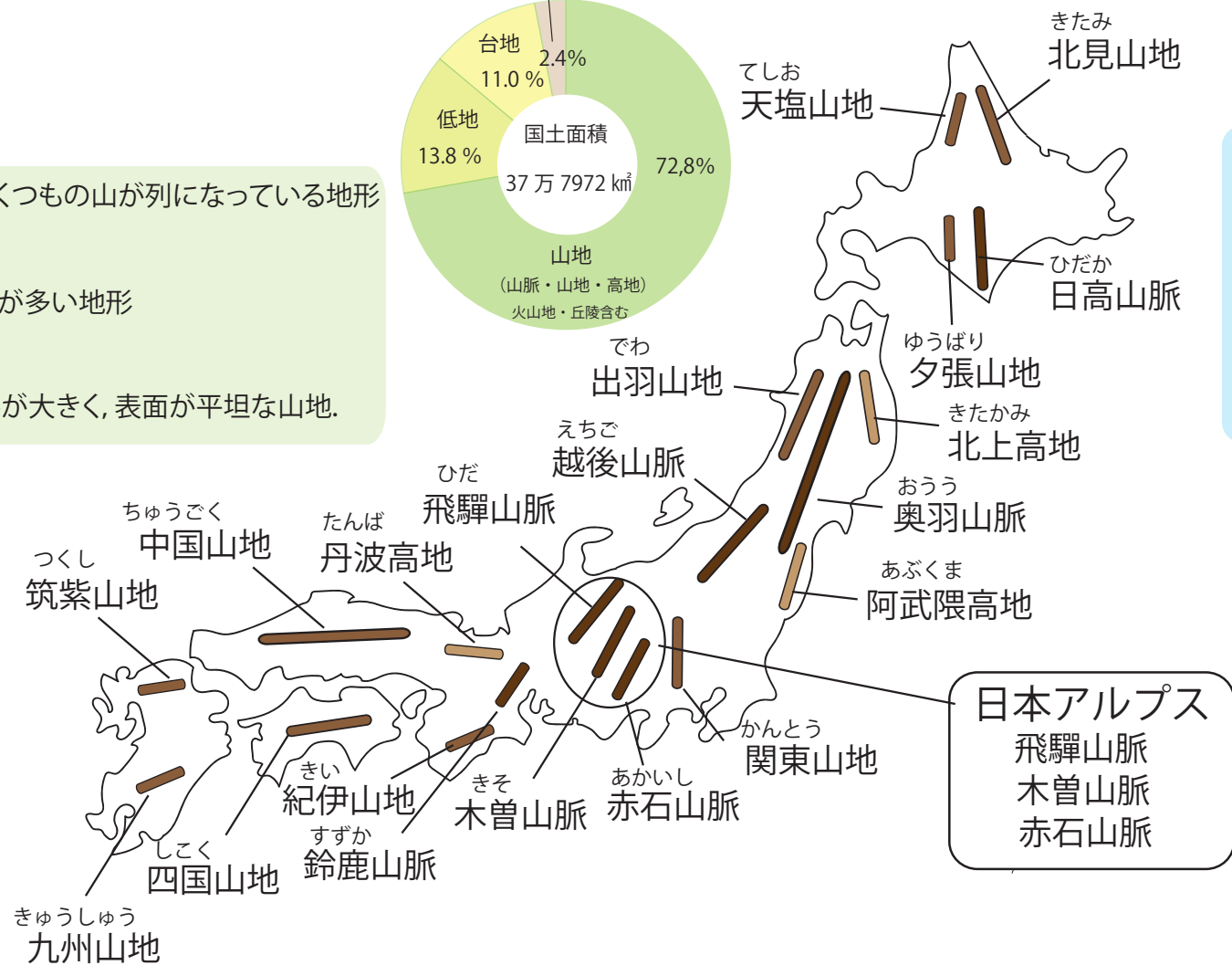
日本の山地・山脈・高地・川・平野・盆地・台地・半島・岬



山脈・・・いくつもの山が列になっている地形

山地・・・山が多い地形

高地・・・谷が大きく、表面が平坦な山地。

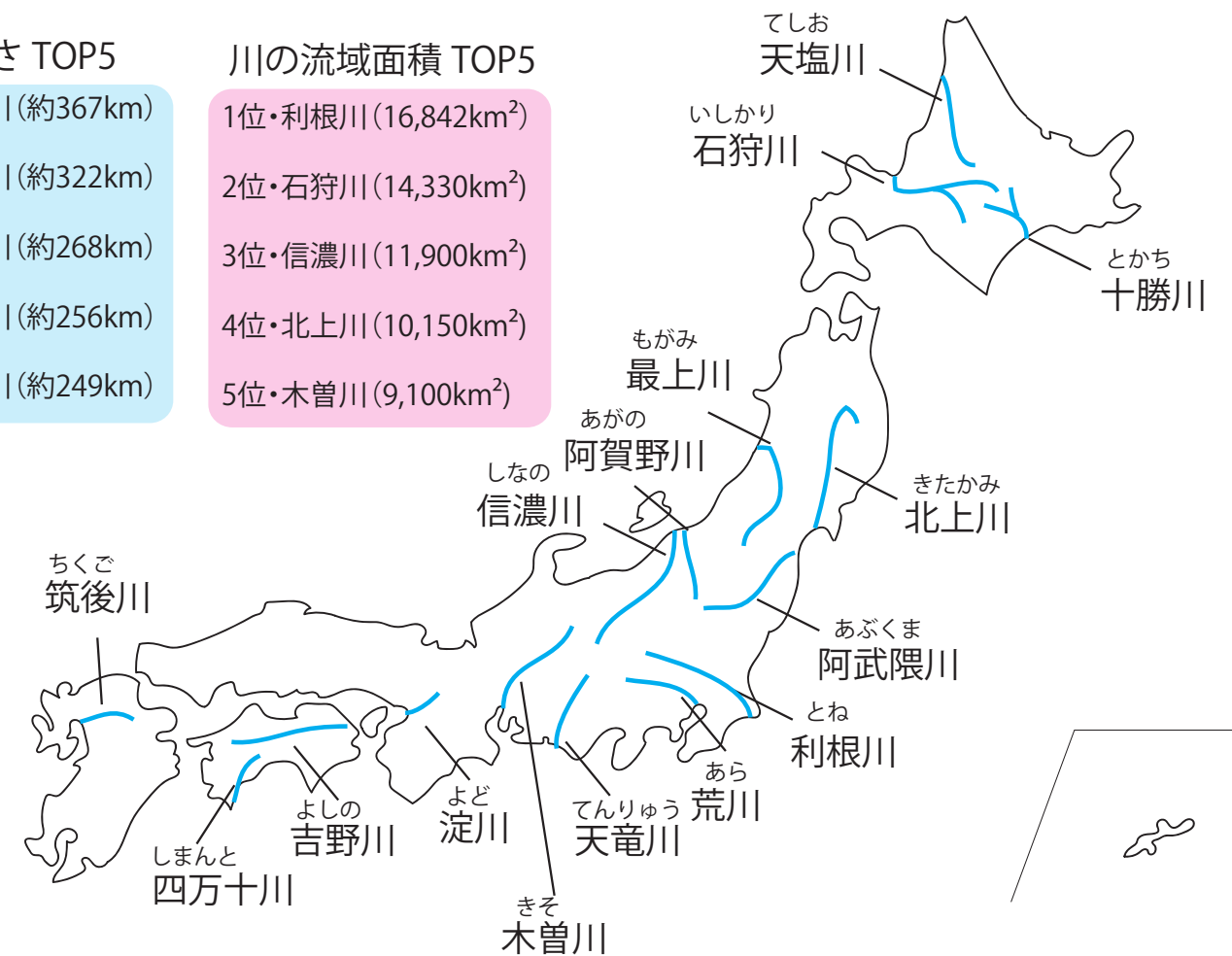


川の長さ TOP5

- 1位・信濃川(約367km)
- 2位・利根川(約322km)
- 3位・石狩川(約268km)
- 4位・天塩川(約256km)
- 5位・北上川(約249km)

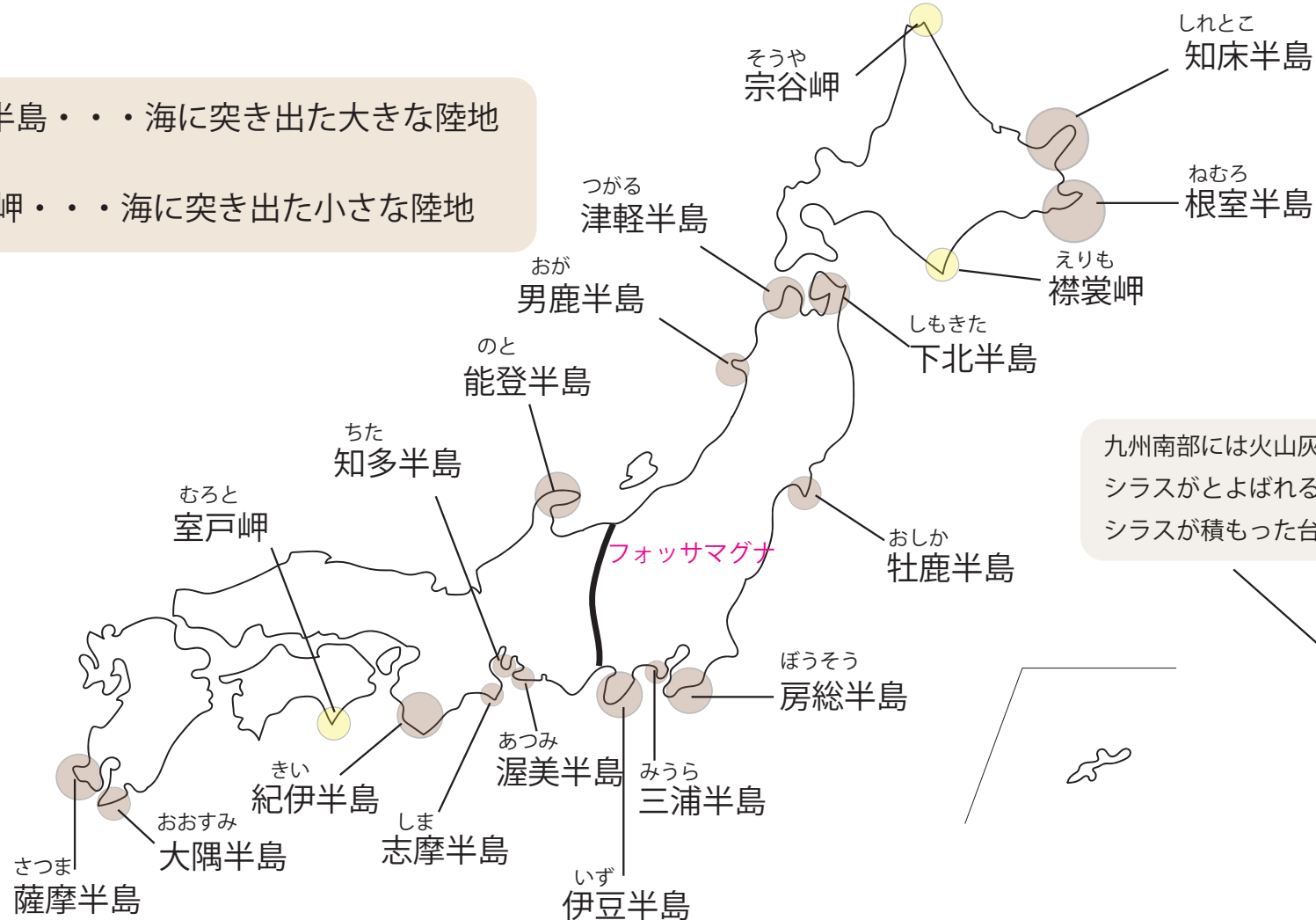
川の流域面積 TOP5

- 1位・利根川(16,842km²)
- 2位・石狩川(14,330km²)
- 3位・信濃川(11,900km²)
- 4位・北上川(10,150km²)
- 5位・木曽川(9,100km²)



半島・・・海に突き出た大きな陸地

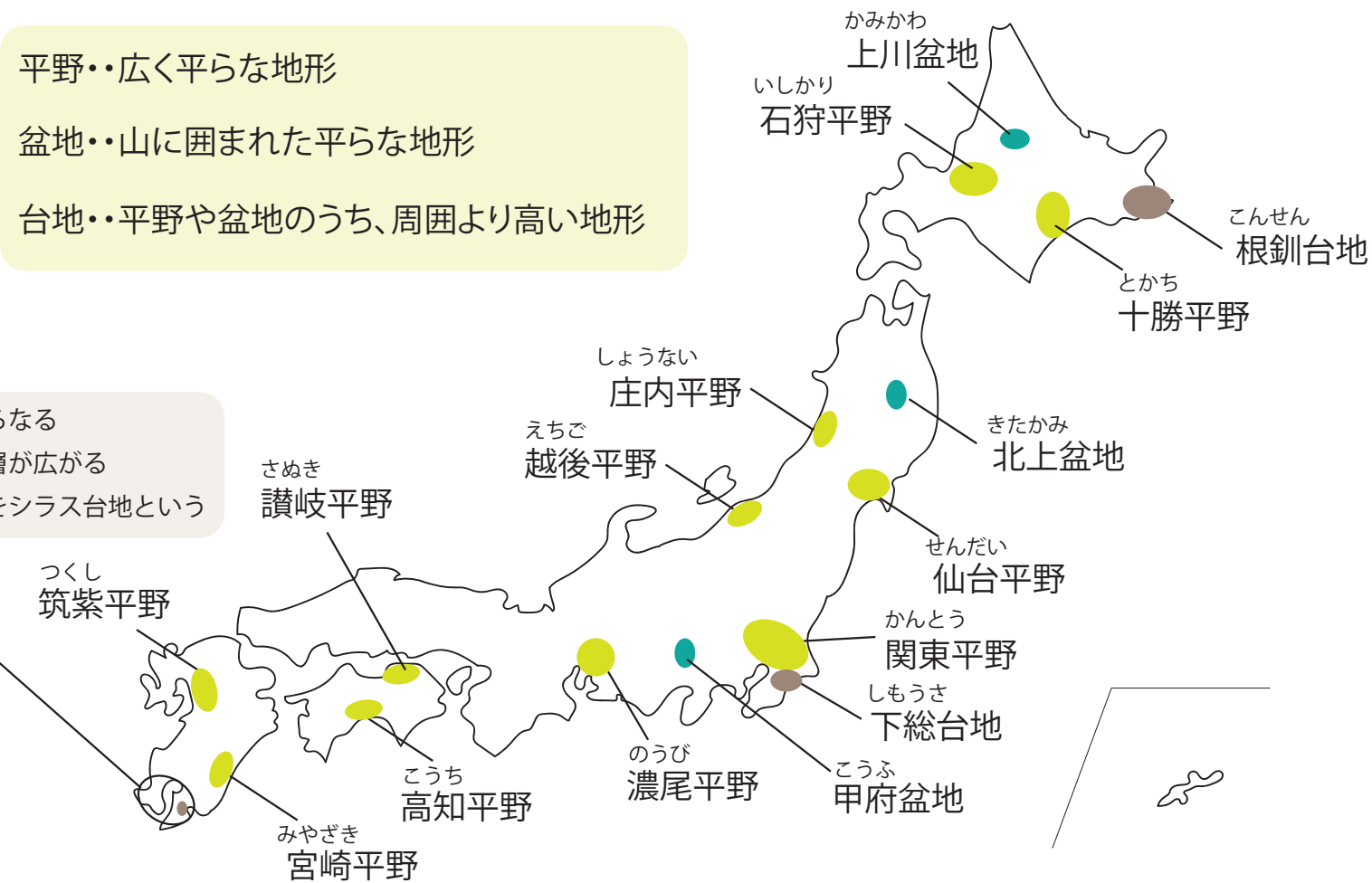
岬・・・海に突き出た小さな陸地



平野・・・広く平らな地形

盆地・・・山に囲まれた平らな地形

台地・・・平野や盆地のうち、周囲より高い地形



九州南部には火山灰からなる
シラスがとよばれる地層が広がる
シラスが積もった台地をシラス台地という