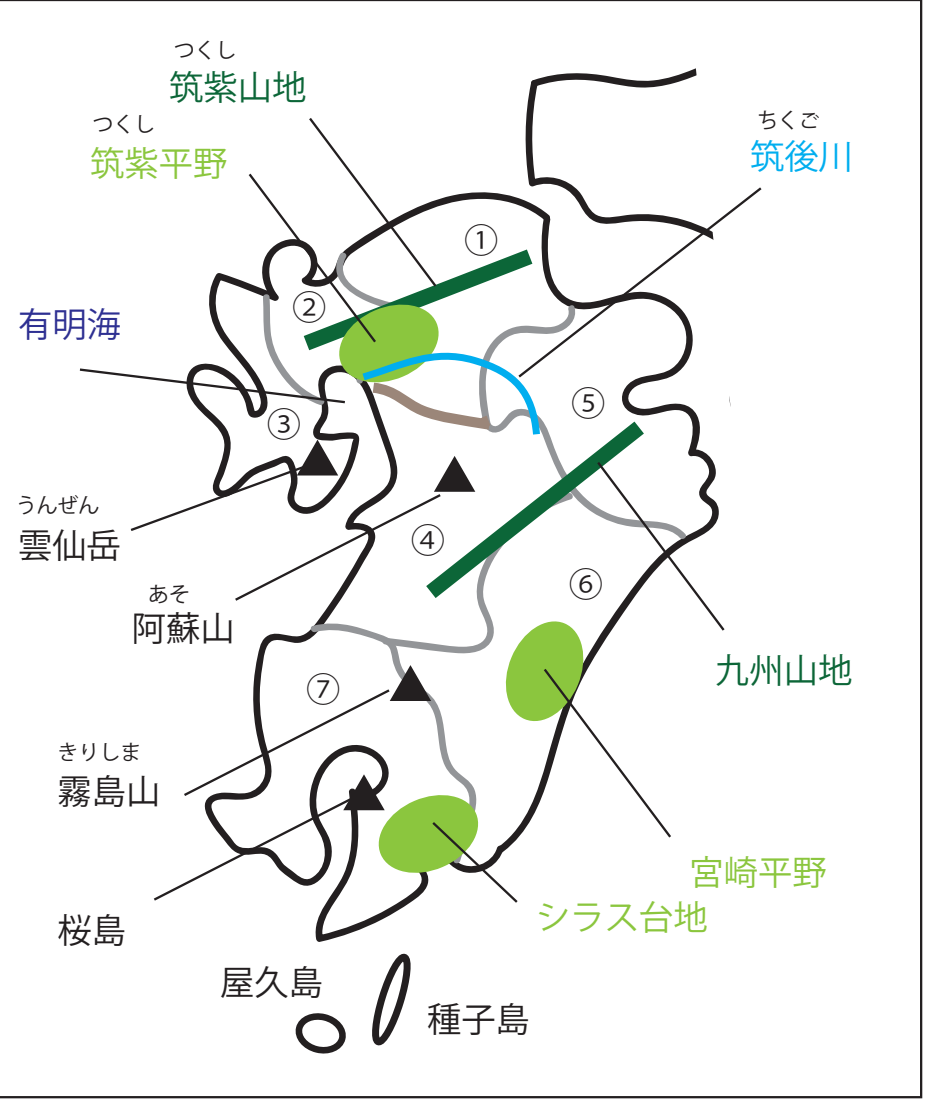


九州編

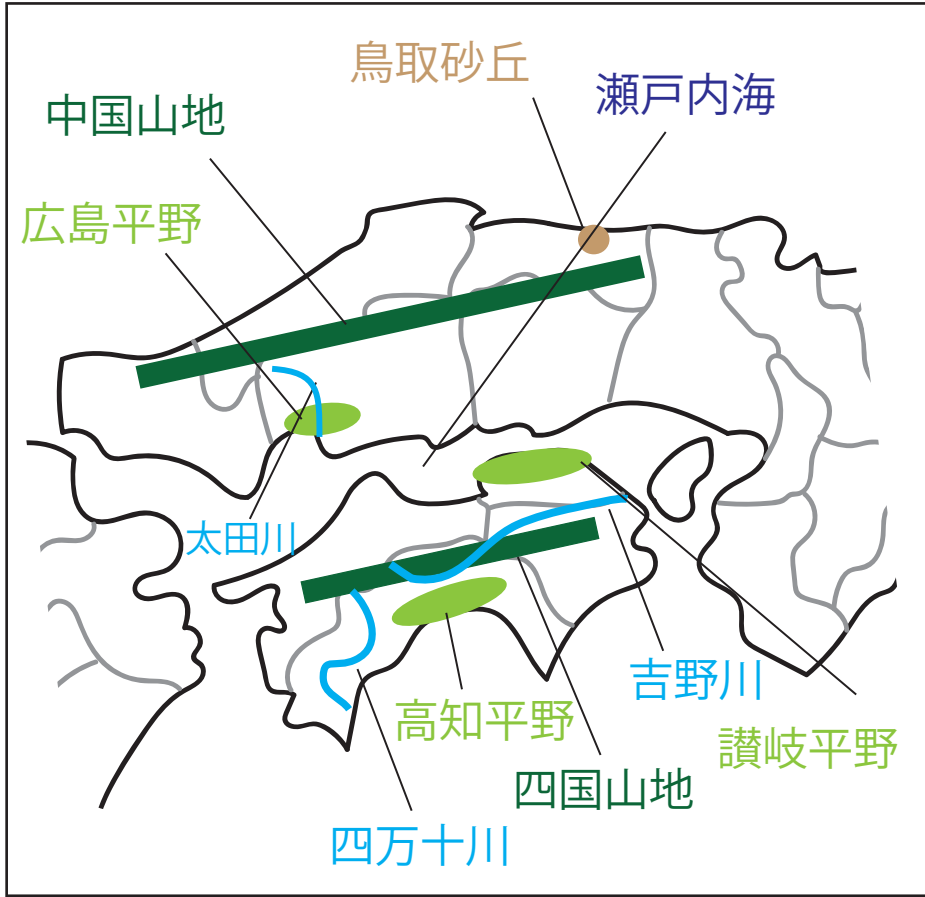


- ①福岡県 福岡市
- ②佐賀県 佐賀市
- ③長崎県 長崎市
- ④熊本県 熊本市
- ⑤大分県 大分市
- ⑥宮崎県 宮崎市
- ⑦鹿児島県 鹿児島市

山脈・・・細長く連続的にのびる山地  
山地・・・高低差のある山々が連なっている所  
高知・・・山が連なっているがあまり高くない所  
平野・・・平坦な標高の低い土地  
盆地・・・周囲を山に囲まれた平坦な土地  
シラス台地・・・火山灰の地層

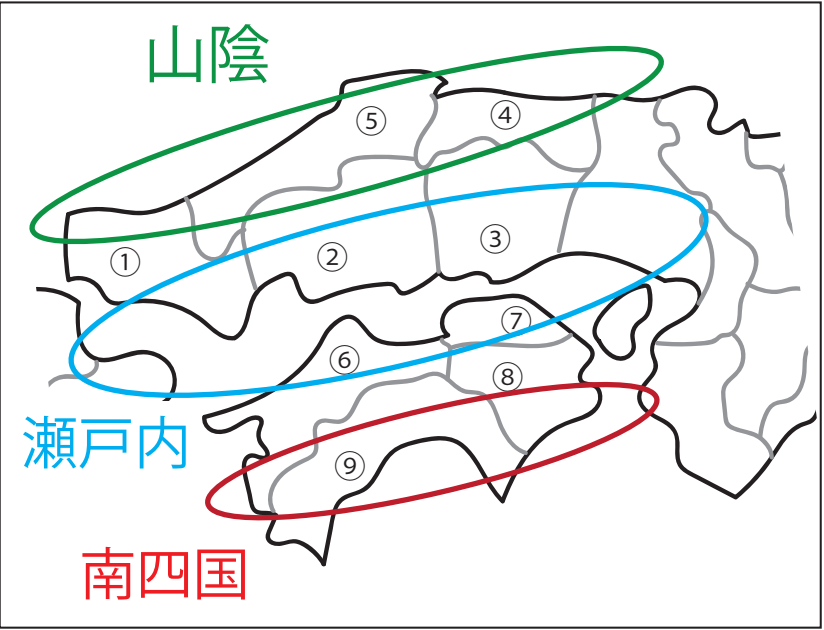
カルデラ・・・火山灰や溶岩がふきでた跡がくぼんでできた地形  
シラス台地・・・火山灰の地層。水持ちがわるく畑などに利用される  
促成栽培・・・温暖な気候を利用して時期を早めて育てる栽培方法  
二毛作・・・冬に米作りの裏作として小麦などを栽培すること

中国・四国地方



- |     |     |     |     |
|-----|-----|-----|-----|
| 山口県 | 山口市 | 愛媛県 | 松山市 |
| 広島県 | 広島市 | 香川県 | 高松市 |
| 岡山県 | 岡山市 | 徳島県 | 徳島市 |
| 鳥取県 | 鳥取市 | 高知県 | 高知市 |
| 島根県 | 松江市 |     |     |

山陰  
季節風の影響で冬に雪が多い  
瀬戸内  
年間を通して降水量が少ない  
南四国  
黒潮の影響で温暖で降水量が多い



ため池・・・降水量が少ない地域で水の確保のためにつくられたもの  
本州四国連絡橋・・・四国と本州を結ぶ3つのルート  
ストロー現象・・・交通網が整備され人々が大都市に吸い寄せられる現象  
石油コンビナート・・・化学工業がさかんな岡山県にある大工場群  
養殖・・・海がおだやかな瀬戸内海で行われている『育てる漁業』

