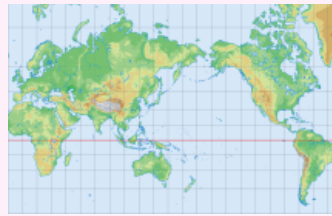


世界地図の図法

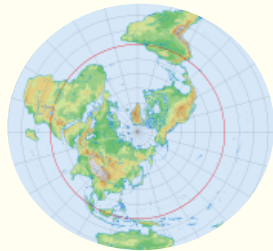


メルカトル図法

経線と緯線が垂直に
まじわっている。

角度が正しい地図。

航海図に利用



正距方位図法

中心から離れるほど
ゆがんで表される

中心からの距離と方位
が正しい地図。

航空図に利用



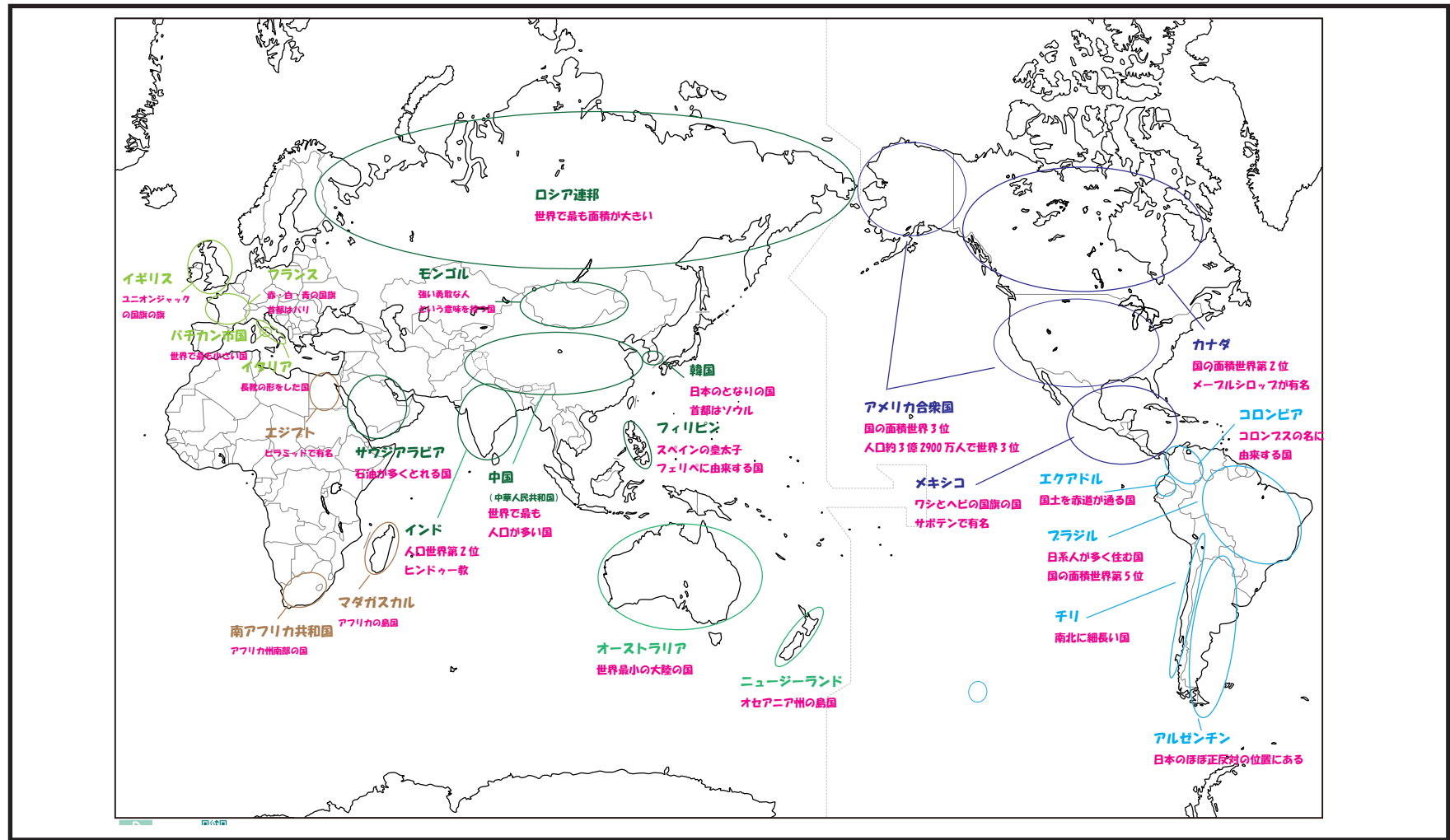
モルワイテ図法

赤道から離れるほど
ゆがんで表される

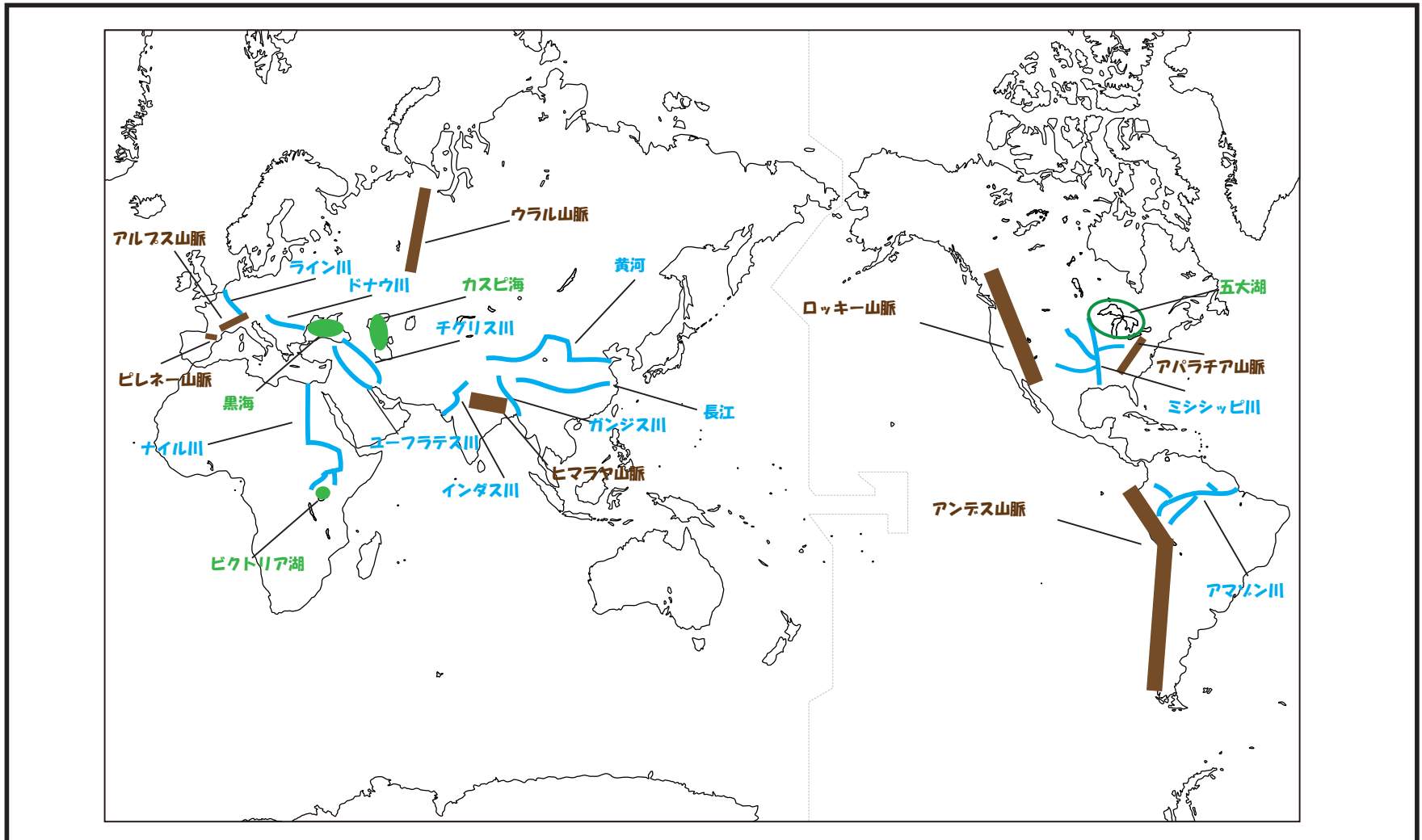
面積が正しい地図。

分布図に利用

世界の国々



世界の主な山脈・川・湖



世界の大陸

