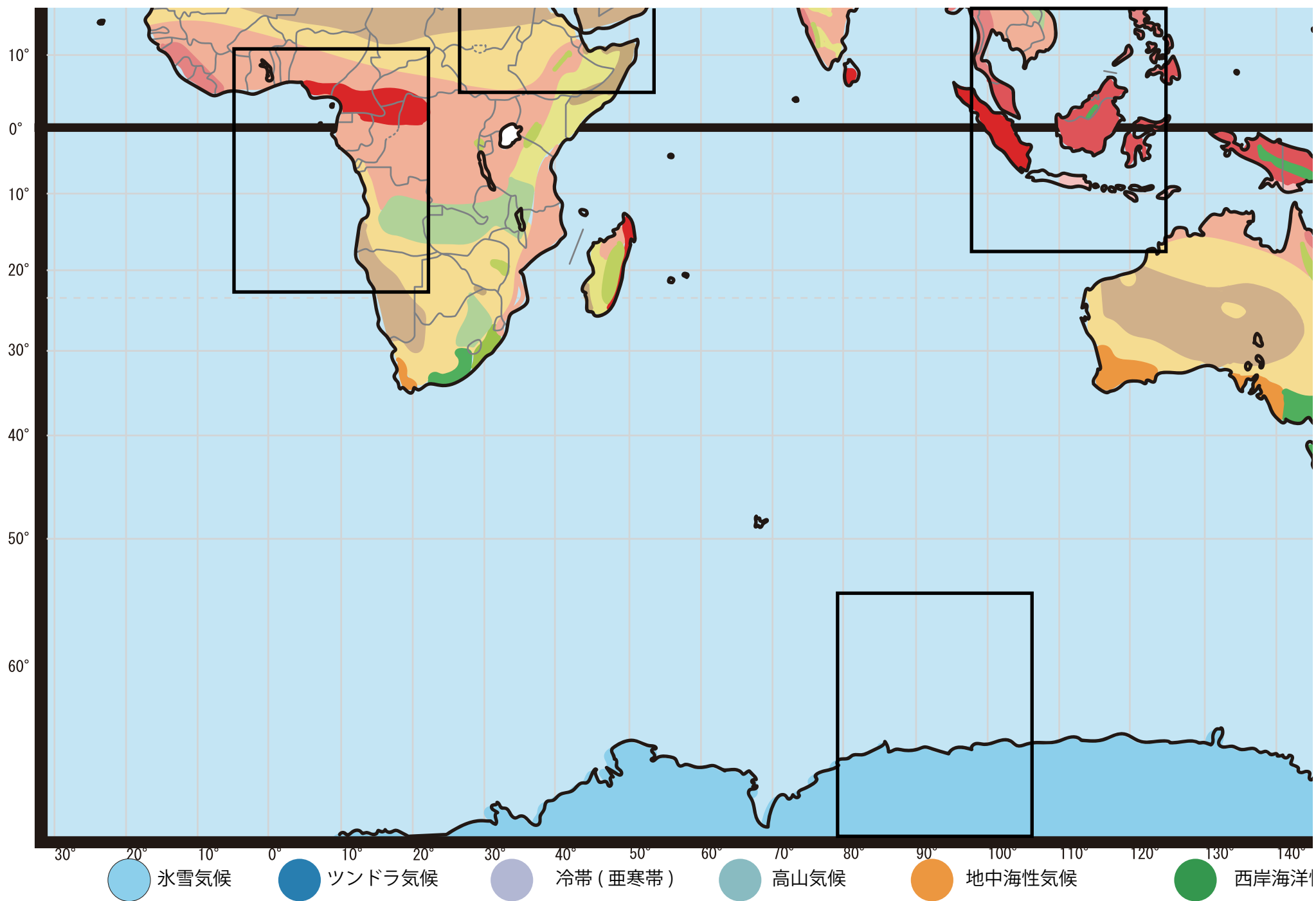


一日付変更線



世界地図

0 5,000km
1:50,000,000

赤道

日付変更線

海洋性気候



温暖湿潤気候



熱帯雨林気候



サバナ気候



ステップ気候

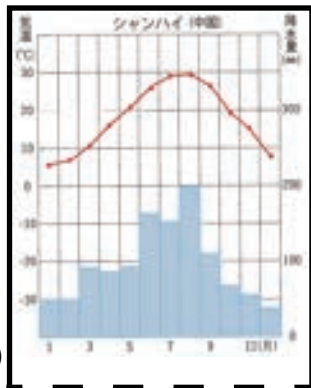


砂漠気候

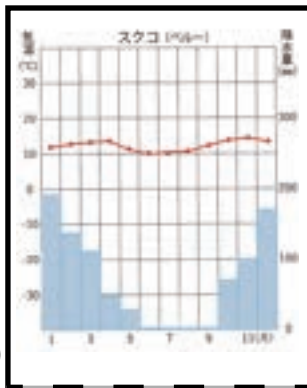
10°
0°
10°
20°
30°
40°
50°
60°

150° 160° 170° 180° 170° 160° 150° 140° 130° 120° 110° 100° 90° 80° 70° 60° 50° 40°

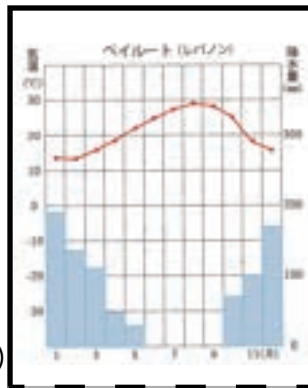
①



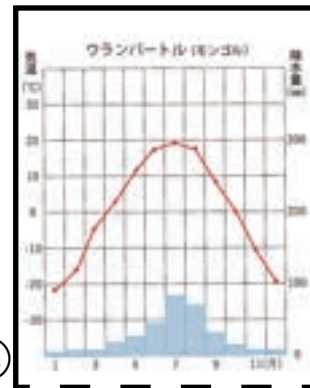
②



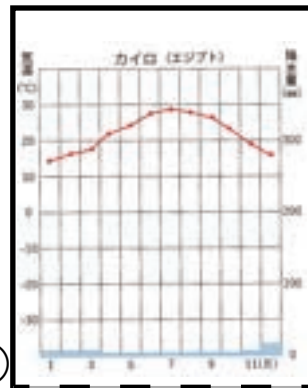
③



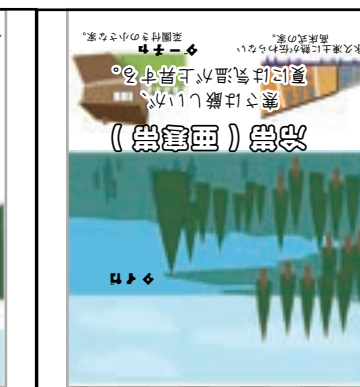

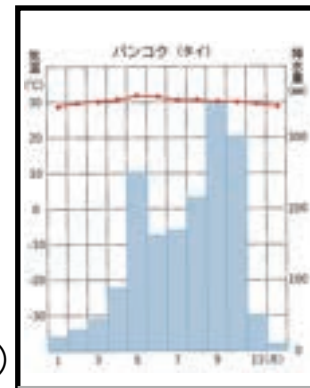
④



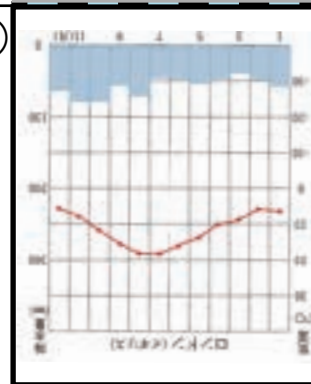
⑤



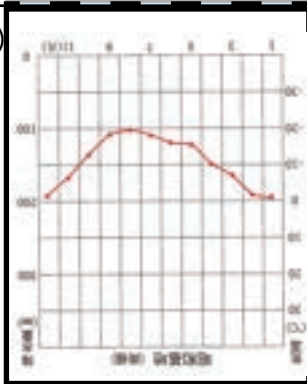
⑥




⑦



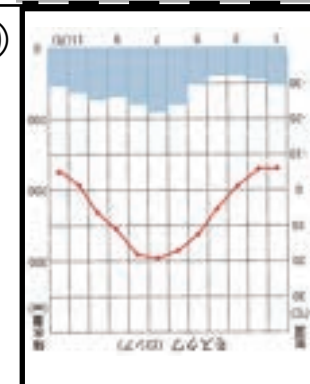
⑧



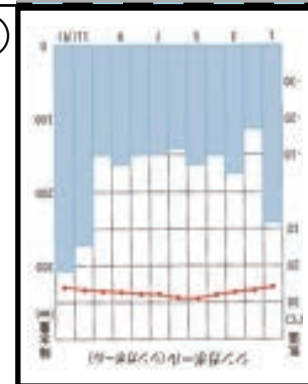
⑨



⑩



⑪



作り方

① 4枚の地図の余白部分（ ）部分を切り、貼り合わせ1枚の地図にする。

② 地図上の枠を左右下部分をカッター等で切り、窓を作る。

③ 雨温図と気候が一枚になるように黒直線で切り分ける。

④ 雨温図裏にのりをつけ、地図の切り出し（白）部分に貼り合わせる。

⑤ 気候（絵）部分を地図裏がわに配置し左右をのり付けし貼る。

☆ 位置は完成図見本を参照してください。

